РОССИЙСКАЯ ФЕДЕРАЦИЯ
РЕСПУБЛИКА ХАКАСИЯ
ОБЩЕСТВО С ОГРАНИЧЕННОЙ ОТВЕТСТВЕННОСТЬЮ "ТРЕГЕР"

ПРОЕКТ МЕЖЕВАНИЯ ТЕРРИТОРИИ №25/1006
части кадастрового квартала: 19:10:010705

с целью образования земельного участка путем перераспределения земельного участка с кадастровым номером 19:10:010705:103 и земель, находящихся в государственной или муниципальной собственности

генеральный директор ООО Трегер *Губерт О.В.*

выполнил кадастровый инженер *Губерт Д.В.*

р.п. Усть-Абакан 2025 г.

СОСТАВ ПРОЕКТА ЧАСТЬ I. ОСНОВНАЯ ЧАСТЬ ПРОЕКТА МЕЖЕВАНИЯ ТЕРРИТОРИИ (утверждаемая часть)

1. Текстовая часть проекта межевания территории

2. Чертежи межевания территории:

1.1. Чертеж межевания территории с указанием образуемых земельных участков на карте границ зон с особыми условиями использования территории. Масштаб 1:1000.

2.1. Каталог координат узловых и поворотных точек части территории кадастрового квартала 19:10:010705. Схема территории планирования. Масштаб 1:1000.

3.1. Каталог координат узловых и поворотных точек образуемых земельных участков. Чертеж образуемых земельных участков. Масштаб 1:500.

ЧАСТЬ II. МАТЕРИАЛЫ ПО ОБОСНОВАНИЮ ПРОЕКТА МЕЖЕВАНИЯ ТЕРРИТОРИИ

Материалы в графической форме:

4.1. Чертеж межевания территории с указанием границ образуемых земельных участков с использованием карты Google. Масштаб 1:1000.

ЧАСТЬ I. ОСНОВНАЯ ЧАСТЬ ПРОЕКТА МЕЖЕВАНИЯ ТЕРРИТОРИИ I.

Текстовая часть проекта межевания территории

1. Основание для разработки проекта межевания территории

Проект межевания территории в границах части кадастрового квартала 19:10:010705 подготовлен ООО «ТРЕГЕР» на основании договора на разработку указанного проекта заключенного с Администрацией Усть-Абаканского поссовета Усть-Абаканского района РХ, на основании Генерального плана и Правил Землепользования и застройки Усть-Абаканского поссовета Республики Хакасия, утвержденного решением Совета депутатов Усть-Абаканского поссовета республики Хакасия № 44 от 12.10.2012 г. (в ред. Решение № 8 от 20.01.2023 г., № 8 от 25.04.2025 г.), с целью образования земельного участка путем перераспределения земельного участка с кадастровым номером 19:10:010705:103 и земель, находящихся в государственной или муниципальной собственности «Усть-Абаканский поссовет». Земельный участок образован с учетом требований действующего законодательства, законодательных норм и правил.

2. При разработке проекта межевания территории использовались исходные материалы на территории проектирования:

- выкопировка из карты градостроительного зонирования Правил землепользования и застройки Усть-Абаканского поссовета;
- выкопировка с использованием карты Google;
- кадастровый план территории на кадастровый квартал 19:10:010705, выданный филиалом федерального государственного бюджетного учреждения «Федеральная кадастровая палата Федеральной службы государственной регистрации, кадастра и картографии» по РХ;

Графическая часть проекта межевания территории выполнена в программе MapInfo в географической системе координат МСК – 19, зона 1. Описание точек контура, измерение площади земельных участков выполнено с использованием программы MapInfo.

3. Формирование земельных участков

Объектом градостроительного планирования является земельный участок с кадастровым номером 19:10:010705:103 и территория находящаяся в кадастровом квартале 19:10:010705 в границах территории, расположенной: Российская Федерация, Республика Хакасия, Усть-Абаканский муниципальный район, городское поселение Усть-Абаканский поссовет, рп Усть-Абакан, ул. Октябрьская, земельный участок 1Б (схема, координаты объектов приведены в Каталоге 2.1) :

:ЗУ1 - (чертеж и координаты объекта приведены в Каталоге 3.1) земельный участок площадью 606 кв.м., Земли населенных пунктов, вид разрешенного использования – размещение предприятия и сооружения коммунального хозяйства, склады базы, хранилища. Вид разрешенного использования указан на основании исходного земельного участка.

Данный земельный участок образуется из земельного участка с кадастровым номером 19:10:010705:103 и из земель, находящихся в государственной или муниципальной собственности Муниципального образования Усть-Абаканский поссовет, предприятия и сооружения коммунального хозяйства, склады базы, хранилища.

Образуемый земельный участок :ЗУ1 расположен по адресу: Российская Федерация, Республика Хакасия, Усть-Абаканский муниципальный район городское поселение Усть-Абаканский поссовет, рп Усть-Абакан, ул. Октябрьская, земельный участок 1Б

К зонам с особыми условиями использования территории относятся охранные, санитарно-защитные зоны, зоны охраны объектов культурного наследия (памятников истории и культуры) народов Российской Федерации (далее объекты культурного наследия), водоохранные зоны, зоны санитарной охраны источников питьевого и хозяйственно-бытового водоснабжения, зоны охраняемых объектов, иные зоны, устанавливаемые в соответствии с законодательством РФ. При разработке схемы границ зон с особыми условиями использования не выявлены участки с охранными зонами.

Образуемые участки находятся в Зонах с особыми условиями использования территории:
в третьей подзоне приаэродромной территории аэродрома Абакан (реестровый номер 19:00-6.437), в четвертой подзоне приаэродромной территории аэродрома Абакан (реестровый номер 19:00-6.438), в пятой подзоне приаэродромной территории аэродрома Абакан (реестровый номер 19:00-6.439), в шестой подзоне приаэродромной территории аэродрома Абакан (реестровый номер 19:00-6.440), в приаэродромной территории аэродрома Абакан (реестровый номер 19:00-6.442).

Преимущественное Функциональное использование данной территории в плане территории Усть-Абаканского поссовета – Зона производственных объектов (**П-1**).

Зона производственных объектов (П-1)

Основные виды разрешенного использования

Виды разрешенного использования	Предельные размеры земельных участков и параметры строительства и реконструкции объектов капитального строительства
Коммунальное обслуживание (3.1)	Предельные минимальные размеры земельного участка – не подлежат установлению Предельные максимальные размеры земельного участка – не подлежат установлению Минимальные отступы от границ земельных участков – 3 м Предельное количество этажей или предельная высота зданий, строений, сооружений – не подлежат установлению Максимальный процент застройки в границах земельного участка – не подлежат установлению
Служебные гаражи (4.9)	Предельные минимальные размеры земельного участка – 0,0018 га Предельные максимальные размеры земельного участка – не подлежат установлению Минимальные отступы от границ земельных участков – 1 м (до смежного гаража (парковочного места) - 0 м) Предельное количество этажей или предельная высота зданий, строений, сооружений – 2 этажа Максимальный процент застройки в границах земельного участка – не подлежат установлению
Производственная деятельность (6.0)	Предельные минимальные размеры земельного участка – 0,05 га Предельные максимальные размеры земельного участка – не подлежат установлению Минимальные отступы от границ земельных участков – 3 м Предельное количество этажей или предельная высота зданий, строений, сооружений – 3 этажа Максимальный процент застройки в границах земельного участка – 60
Недропользование (6.1)	Предельные минимальные размеры земельного участка – 0,05 га Предельные максимальные размеры земельного участка – не подлежат установлению Минимальные отступы от границ земельных участков – 3 м Предельное количество этажей или предельная высота зданий, строений, сооружений – 3 этажа Максимальный процент застройки в границах земельного участка – 60
Легкая промышленность (6.3)	Предельные минимальные размеры земельного участка – 0,05 га Предельные максимальные размеры земельного участка – не подлежат установлению Минимальные отступы от границ земельных участков – 3 м Предельное количество этажей или предельная высота зданий, строений, сооружений – 3 этажа Максимальный процент застройки в границах земельного участка – 60
Пищевая промышленность (6.4)	Предельные минимальные размеры земельного участка – не подлежат установлению Предельные максимальные размеры земельного участка – 0,1

	га Минимальные отступы от границ земельных участков – 3 м Предельное количество этажей или предельная высота зданий, строений, сооружений – 2 этажа Максимальный процент застройки в границах земельного участка – не подлежат установлению
Строительная промышленность (6.6)	Предельные минимальные размеры земельного участка – 0,05 га Предельные максимальные размеры земельного участка – не подлежат установлению Минимальные отступы от границ земельных участков – 3 м Предельное количество этажей или предельная высота зданий, строений, сооружений – 3 этажа Максимальный процент застройки в границах земельного участка – 60
Склад (6.9)	Предельные минимальные размеры земельного участка – 0,1 га Предельные максимальные размеры земельного участка – не подлежат установлению Минимальные отступы от границ земельных участков – 3 м Предельное количество этажей или предельная высота зданий, строений, сооружений – 3 этажа Максимальный процент застройки в границах земельного участка – 60
Железнодорожный транспорт (7.1) Автомобильный транспорт (7.2) Трубопроводный транспорт (7.5) Обеспечение внутреннего правопорядка (8.3) Земельные участки (территории) общего пользования (12.0)	Предельные минимальные размеры земельного участка – не подлежат установлению Предельные максимальные размеры земельного участка – не подлежат установлению Минимальные отступы от границ земельных участков – не подлежат установлению Предельное количество этажей или предельная высота зданий, строений, сооружений – не подлежат установлению Максимальный процент застройки в границах земельного участка – не подлежат установлению

Условно разрешенные виды использования

Хранение автотранспорта (2.7.1)	Предельные минимальные размеры земельного участка – 0,0018 га Предельные максимальные размеры земельного участка – 0,006 га Минимальные отступы от границ земельных участков – 1 м (до смежного гаража (парковочного места) - 0 м) Предельное количество этажей или предельная высота зданий, строений, сооружений – 1 этаж Максимальный процент застройки в границах земельного участка – не подлежат установлению

Магазины (4.4) Общественное питание (4.6)	Предельные минимальные размеры земельного участка – не подлежат установлению Предельные максимальные размеры земельного участка – не подлежат установлению Минимальные отступы от границ земельных участков – 3 м Предельное количество этажей или предельная высота зданий, строений, сооружений – 2 этажа Максимальный процент застройки в границах земельного участка – 60
Объекты дорожного сервиса (4.9.1)	Предельные минимальные размеры земельного участка – 0,05 Предельные максимальные размеры земельного участка – 0,8 га Минимальные отступы от границ земельных участков – 3 м Предельное количество этажей или предельная высота зданий, строений, сооружений – 2 этажа Максимальный процент застройки в границах земельного участка – 60
Связь (6.8)	Предельные минимальные размеры земельного участка – не подлежат установлению Предельные максимальные размеры земельного участка – не подлежат установлению Минимальные отступы от границ земельных участков – не подлежат установлению Предельное количество этажей или предельная высота зданий, строений, сооружений – не подлежат установлению Максимальный процент застройки в границах земельного участка – не подлежат установлению

Вспомогательные виды разрешенного использования

Не подлежат установлению

Примечание: * - Выбор указанных видов разрешенного использования земельных участков и объектов капитального строительства возможен только в случае, если размещение производственного или коммунального объекта не накладывает дополнительные ограничения на близлежащую территорию и (или) не увеличивает санитарно-защитную зону, определенную настоящими Правилами. При этом размер санитарно-защитной зоны определяется по проектам, утвержденным в установленном порядке, а в случае отсутствия таких проектов СанПиН 2.2.1/2.1.1.1200-03 «Санитарно-защитные зоны и санитарная классификация предприятий, сооружений и иных объектов»

Сведения о существующих, вновь образуемых земельных участках, о местоположении поворотных точек вновь образуемых земельных участков отражены на чертеже «1.1. Чертеж межевания территории с указанием образуемого земельного участка на карте границ зон с особыми условиями использования территории. Масштаб 1:1000».

4. Красные линии

Настоящим проектом межевания территории не предусмотрено установление красных линий.

II. Чертежи межевания территории

Согласно части 6 статьи 43 Градостроительного кодекса Российской Федерации на чертежах межевания территории отображаются: 1) границы планируемых (в случае, если подготовка проекта межевания территории осуществляется в составе проекта планировки территории) и существующих элементов планировочной структуры; 2) красные линии, утвержденные в составе проекта планировки территории, или красные линии, утверждаемые, изменяемые проектом межевания территории в соответствии с пунктом 2 части 2 статьи 43 Градостроительного кодекса Российской Федерации; 3) линии отступа от красных линий в целях определения мест допустимого размещения зданий, строений, сооружений; 4) границы образуемых и (или) изменяемых земельных участков, условные номера образуемых земельных участков, в том числе в отношении которых предполагаются их резервирование и (или) изъятие для государственных или муниципальных нужд; 5) границы зон действия публичных сервитутов. В соответствии с требованиями части 6 статьи 43 Градостроительного кодекса Российской Федерации основная часть проекта межевания территории включает в себя следующие чертежи:

1.1. Чертеж межевания территории с указанием образуемых земельных участков на карте границ зон с особыми условиями использования территории. Масштаб 1:1000.

2.1. Каталог координат узловых и поворотных точек части территории кадастрового квартала 19:10:010803. Схема территории планирования. Масштаб 1:1000.

3.1. Каталог координат узловых и поворотных точек образуемых земельных участков. Чертеж образуемых земельных участков. Масштаб 1:500.

ЧАСТЬ II. МАТЕРИАЛЫ ПО ОБОСНОВАНИЮ ПРОЕКТА МЕЖЕВАНИЯ ТЕРРИТОРИИ

Согласно части 7 статьи 43 Градостроительного кодекса Российской Федерации материалы по обоснованию проекта межевания территории включают в себя чертежи, на которых отображаются: 1) границы существующих земельных участков; 2) границы зон с особыми условиями использования территорий; 3) местоположение существующих объектов капитального строительства; 4) границы особо охраняемых природных территорий; 5) границы территорий объектов культурного наследия. Настоящий проект межевания территории включает в себя

следующие чертежи: 4.1. Чертеж межевания территории с указанием образуемых земельных участков с использованием карты Google. Масштаб 1:1000.

Проект выполнен в соответствии с нормативными документами:

- Градостроительным кодексов Российской Федерации;
- Водным кодексом Российской Федерации;
- Земельным кодексом Российской Федерации;
- СНиП 11-04-2003 «Инструкция о порядке разработки, согласования, экспертизы и утверждения градостроительной документации»;
- СП 42.13330.2011 «СНиП 2.07.01-89*.Градостроительство. Планировка и застройка городских и сельских поселений»;
- СанПиН 2.2.1/2.1.1.1200-03 «Санитарно-защитные зоны и санитарная классификация предприятий, сооружений и иных объектов». Новая редакция;
- Федеральным законом от 06.10.2003 №131-ФЗ «Об общих принципах организации местного самоуправления в Российской Федерации»;
- Федеральным законом от 25.6.2002 № 73-ФЗ «об объектах культурного наследия (памятниках истории и культуры) народов российской Федерации» (с изменениями на 23 июля 2008 года);
- СП 30-101-98 Методические указания по расчету нормативных размеров земельных участков в кондоминиумах.

Проектные решения выполнены с учетом положений ранее разработанной градостроительной документации:

- Генерального плана и Проекта Землепользования и застройки Усть-Абаканского поссовета Республики Хакасия, утвержденного решением Совета депутатов Усть-Абаканского поссовета республики Хакасия № 44 от 12.10.2012 г. (в ред. Решение № 8 от 20.01.2023 г.).

Приложения

1. Чертеж межевания территории с указанием образуемых земельных участков на карте границ зон с особыми условиями использования территории. Масштаб 1:1000.
2. Каталог координат узловых и поворотных точек части территории кадастрового квартала 19:10:010705. Схема территории планирования. Масштаб 1:1000.
3. Каталог координат узловых и поворотных точек образуемых земельных участков. Чертеж образуемых земельных участков. Масштаб 1:500.
4. Чертеж межевания территории с указанием образуемых земельных участков с использованием карты Google. Масштаб 1:1000.
5. Свидетельства о допуске с приложениями.

Проект межевания территории части кадастрового квартала 19:10:010705

1.1 Чертеж межевания территории с указанием образуемых земельных участков на карте границ зон с особыми условиями использования территории

МСК-166, зона 1

Масштаб 1:1000

Условные обозначения:

	Часть границы, местоположение которой определено при выполнении кадастровых работ
:ЗУ1	Надписи вновь образованного земельного участка
	Часть границы, сведения ЕГРН о которой позволяют однозначно определить ее положение на местности
:2	Надписи кадастрового номера земельного участка
	Объект капитального строительства
П-1	Зона производственных объектов
	Граница охранной зоны
:103	Кадастровый номер исходного земельного участка

2.1. КАТАЛОГ

координат узловых и поворотных точек части территории кадастрового квартала 19:10:010607

Участок: 19:10:010705 (территория)

Площадь: 606 кв.м.

Категория земель: Земли населенных пунктов

Фактическое использование: Земли неразграниченной государственной собственности

Адрес (ориентир): Хакасия, Усть-Абаканский муниципальный район, городское поселение Усть-Абаканский поссовет, рп Усть-Абакан, ул. Октябрьская, 1Б

Название участка	Номер точки	X, м	Y, м	Дирекционные углы	Расстояние (м)
19:10:010705:Т/п1	1	428396.06	199924.58	97° 45' 26"	35.86
	2	428391.22	199960.11	189° 32' 48"	8.92
	3	428382.42	199958.63	189° 47' 41"	6.23
	4	428376.28	199957.57	276° 38' 46"	5.79
	5	428376.95	199951.82	187° 25' 53"	0.46
	6	428376.49	199951.76	272° 11' 47"	3.65
	7	428376.63	199948.11	279° 37' 17"	15.97
	8	428379.30	199932.36	187° 24' 55"	4.65
	9	428374.69	199931.76	289° 9' 20"	2.01
	10	428375.35	199929.86	277° 40' 41"	8.61
	11	428376.50	199921.33	9° 26' 21"	12.32
	12	428388.65	199923.35	9° 25' 28"	7.51
	1	428396.06	199924.58	-	-

СХЕМА территории планирования

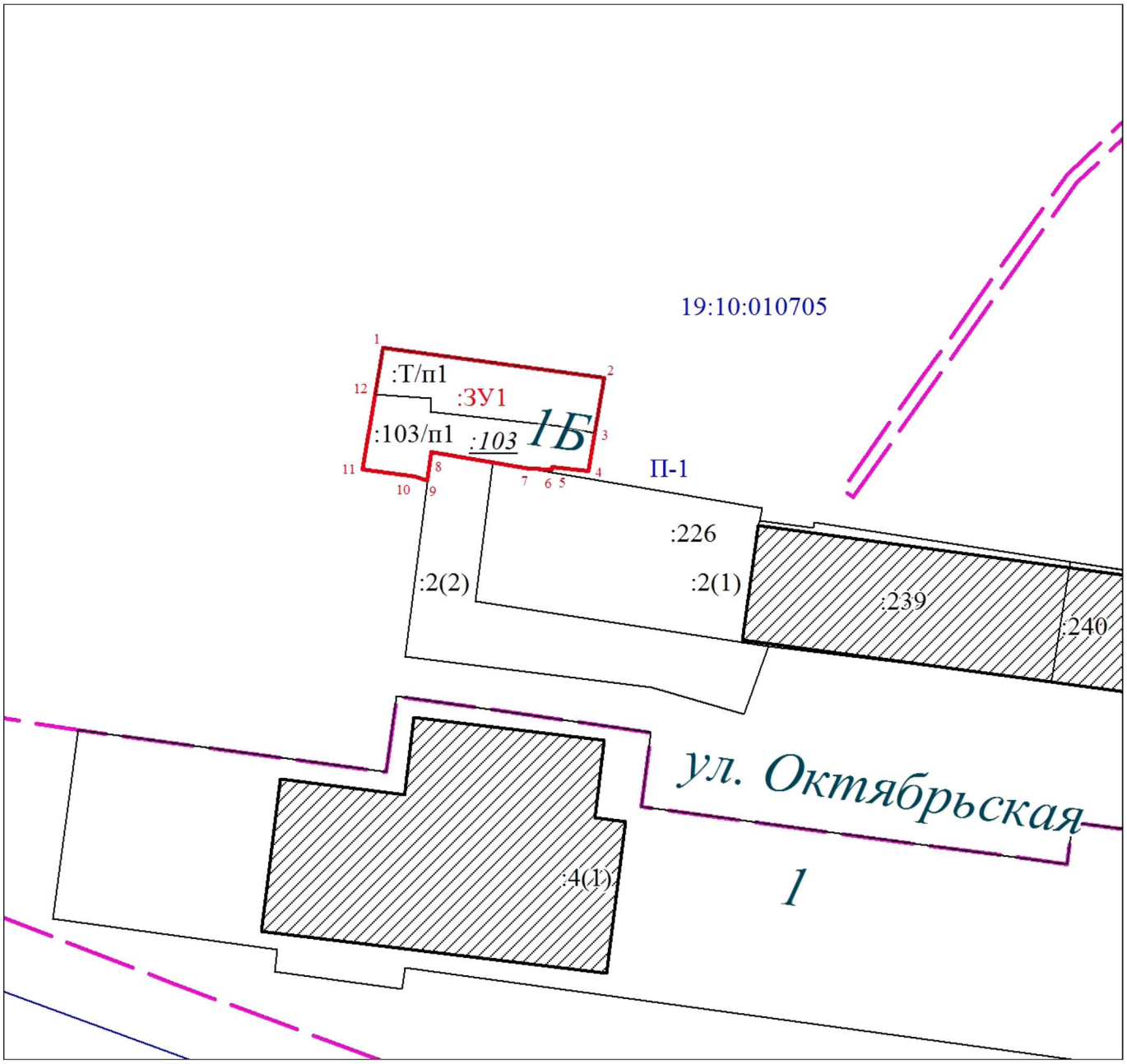

Масштаб 1:1000

3.1. КАТАЛОГ
координат узловых и поворотных точек образуемых земельных участков

Участок: :ЗУ1
Площадь: 606 кв.м.
Категория земель: Земли населенных пунктов
Разрешённое использование: размещение предприятия и сооружения коммунального хозяйства, склады базы, хранилища
Адрес: Российская Федерация, Республика Хакасия, Усть-Абаканский муниципальный район городское поселение Усть-Абаканский поссовет, рп Усть-Абакан, ул. Октябрьская, земельный участок 1Б.

Название участка	Номер точки	X, м	Y, м	Дирекционные углы	Расстояние (м)
:ЗУ1	1	428396.06	199924.58	97° 45' 26"	35.86
	2	428391.22	199960.11	189° 32' 48"	8.92
	3	428382.42	199958.63	189° 47' 41"	6.23
	4	428376.28	199957.57	276° 38' 46"	5.79
	5	428376.95	199951.82	187° 25' 53"	0.46
	6	428376.49	199951.76	272° 11' 47"	3.65
	7	428376.63	199948.11	279° 37' 17"	15.97
	8	428379.30	199932.36	187° 24' 55"	4.65
	9	428374.69	199931.76	289° 9' 20"	2.01
	10	428375.35	199929.86	277° 40' 41"	8.61
	11	428376.50	199921.33	9° 26' 21"	12.32
	12	428388.65	199923.35	9° 25' 28"	7.51
	1	428396.06	199924.58	-	-

ЧЕРТЕЖ образуемого земельного участка

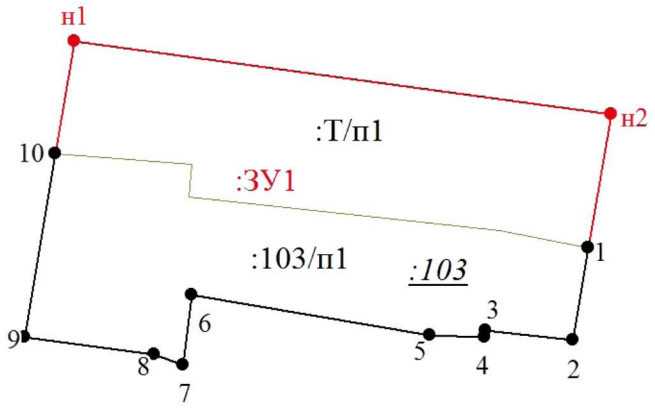

Масштаб 1:500

Проект Межевания территории части кадастрового квартала 19:10:010705

4.1 Чертеж межевания территории с указанием образуемых земельных участков с использованием карты Google



Изм.	Кол.уч.	Лист	№док.	Подпись	Дата	Расположение земельных участков на территории части кадастрового квартала 19:10:010705. Российская Федерация, Республика Хакасия, Усть-Абаканский муниципальный район городское поселение Усть-Абаканский поссовет, рп Усть-Абакан, ул. Октябрьская земельный участок 1Б			
Выполнил		ГубертДВ				Исполнительная схема от 10.06.2025 г. Образование земельных участков из земель, находящихся в государственной или муниципальной собственности	Стадия	Лист	Листов
Проверил		ГубертОВ					ИД	1	1
Утвердил		ГубертОВ				масштаб М 1:1000			

Сведения о результатах поверки СИ

Регистрационный номер типа СИ	67546-17
Тип СИ	South S680
Наименование типа СИ	GNSS-приемники спутниковые геодезические многочастотные
Заводской номер СИ	K68059123147635
Модификация СИ	South S680

Сведения о поверке

Наименование организации-поверителя	ОБЩЕСТВО С ОГРАНИЧЕННОЙ ОТВЕТСТВЕННОСТЬЮ "ПРОММАШ ТЕСТ МЕТРОЛОГИЯ"(ООО «ПРОММАШ ТЕСТ МЕТРОЛОГИЯ»)
Условный шифр знака поверки	ДЮП
Владелец СИ	-
Тип поверки	Периодическая
Дата поверки СИ	23.10.2024
Поверка действительна до	22.10.2025
Наименование документа, на основании которого выполнена поверка	ГОСТ Р 8.793-2012 ГСИ. Аппаратура спутниковая геодезическая. Методика поверки
СИ пригодно	Да
Номер свидетельства	С-ДЮП/23-10-2024/381026203
Знак поверки в паспорте	Нет
Знак поверки на СИ	Нет

Средства поверки

Средства измерений, применяемые в качестве эталона
90318.23.1Р.01031705; 90318-23; Тахеометр электронный; Leica TS60 I; Нет модификации; 893438; 2022; 1Р; Эталон 1-го разряда; ГПС для координатно-временных измерений. Приказ Росстандарта от 29.12.2018 г. №2831
83742.21.2Р.01097676; 83742-21; Имитаторы сигналов глобальных навигационных спутниковых систем; GSG; мод. GSG-64; 202990; 2023; 2Р; Эталон 2-го разряда; ГПС для координатно-временных средств измерений. Приказ Росстандарта от 28.12.2023 г. №2821
Средства измерений, применяемые при поверке
71394-18; Измерители влажности и температуры; 63293

Доп. сведения

Поверка в сокращенном объеме	Нет

Форма № 1-1-Учет

Федеральная налоговая служба

СВИДЕТЕЛЬСТВО

О ПОСТАНОВКЕ НА УЧЕТ РОССИЙСКОЙ ОРГАНИЗАЦИИ В НАЛОГОВОМ ОРГАНЕ ПО МЕСТУ НАХОЖДЕНИЯ НА ТЕРРИТОРИИ РОССИЙСКОЙ ФЕДЕРАЦИИ

Настоящее свидетельство подтверждает, что российская организация
Общество с ограниченной ответственностью "Трегер"

(полное наименование в соответствии с учредительными документами)

ОГРН 1 0 6 1 9 0 1 0 2 8 3 8 6

поставлена на учет в соответствии с положениями
Налогового кодекса Российской Федерации **30 марта 2006 г.**

(число, месяц, год)

в налоговом органе по месту нахождения **Межрайонной инспекции Федеральной налоговой службы №1 по Республике Хакасия** 1 9 0 1

(наименование налогового органа и его код)

и ей присвоен

ИНН/КПП 1 9 0 4 0 0 4 7 8 7 / 1 9 0 4 0 1 0 0 1

Свидетельство подлежит замене в случае изменения приведенных в нем сведений.

Заместитель начальника инспекции **Агибалов В.М.**

М.П.

серия 19 №000736093

ЗАО «Полиграф-защита», Москва, 2008, уровень «В»

Форма № | Р | 5 | 1 | 0 | 0 | 1 |

Федеральная налоговая служба

СВИДЕТЕЛЬСТВО

о государственной регистрации юридического лица

Настоящим подтверждается, что в соответствии с Федеральным законом «О государственной регистрации юридических лиц» в единый государственный реестр юридических лиц внесена запись о создании юридического лица

Общество с ограниченной ответственностью "Трегер"
(полное наименование юридического лица с указанием организационно-правовой формы)

ООО "Трегер"
(сокращенное наименование юридического лица)

ООО "Трегер"
(фирменное наименование)

30 (дата) марта (месяц прописью) 2006 (год) **за основным государственным регистрационным номером**

1	0	6	1	9	0	1	0	2	8	3	8	6

Межрайонная инспекция Федеральной налоговой службы №1 по Республике Хакасия
(Наименование регистрирующего органа)

Заместитель руководителя
инспекции ФНС России

В.А.Саенко
(подпись, ФИО)

МП

серия 19 №000650550

РОССИЙСКАЯ ФЕДЕРАЦИЯ

УДОСТОВЕРЕНИЕ

О КРАТКОСРОЧНОМ ПОВЫШЕНИИ КВАЛИФИКАЦИИ

Настоящее удостоверение выдано Губерту Дмитрию Владимировичу
(фамилия, имя, отчество)

в том, что он(а) с „18" октября 11 г. по „28" октября 11 г.

прошел(а) краткосрочное обучение в (на) Федеральном государственном автономном образовательном учреждении высшего профессионального образования
(наименование образовательного учреждения (подразделения) дополнительного профессионального образования)
Сибирский федеральный университет"

по программе "Работы по инженерным изысканиям, оказывающим влияние на безопасность объектов капитального строительства",
(наименование программы, темы, программы дополнительного профессионального образования)

в том числе инженерно-геодезические и топографические работы при строительстве и реконструкции зданий и сооружений.

в объеме 72 (семьдесят два)
(количество часов)

Удостоверение является государственным документом о краткосрочном повышении квалификации

М.П.

Ректор (директор)

Секретарь

Регистрационный номер 211/3 – 2424957

Город Красноярск год 2011

РОССИЙСКАЯ ФЕДЕРАЦИЯ

УДОСТОВЕРЕНИЕ

0007459

ФГУП «ЦЕНТРИНФОРМ», г. Красноярск, 2011 г., уровень "В".

Агентство по управлению государственным
имуществом Красноярского края
(наименование органа Российской Федерации, выдавшего квалификационный аттестат)

Город Красноярск

Копия Губерт 06.08.2014 ООО "Трегер"

ТРЕГЕР

ВЕРНО
Начальник отдела кадров
документационного обеспечения
агентства по управлению государственным
имуществом Красноярского края
Моя Мосина Н.А.
Фролкина Е.В.
«16» июня 2013 г.

Копия верна
Губерт О.В.
ген. дир. ООО "Трегер"
03.04.2013 г.

№ 24-10-33
(идентификационный номер квалификационного аттестата)

КВАЛИФИКАЦИОННЫЙ АТТЕСТАТ КАДАСТРОВОГО ИНЖЕНЕРА

Серия А № 0000393

Настоящий аттестат выдан Губерту
(фамилия)
Дмитрию
(имя)
Владимировичу
(отчество)
05.12.1980
(дата рождения)

в том, что он(а) «26» ноября 2010 г. сдал(а) квалификационный экзамен на соответствие квалификационным требованиям, предъявляемым к кадастровым инженерам,

квалификационной комиссии Красноярского края по проведению аттестации на соответствие квалификационным требованиям, предъявляемым к кадастровым инженерам
(наименование квалификационной комиссии по проведению аттестации на соответствие квалификационным требованиям, предъявляемым к кадастровым инженерам)

Протокол заседания комиссии от «26» ноября 2010 г. № 24-2010-13-Э

Руководитель агентства Ю.П. Парыгин
(должность) (инициалы, фамилия) (подпись)

М.П.

Дата выдачи «10» декабря 2010

Квалификационный аттестат признается действующим со дня внесения сведений о кадастровом инженере в государственный реестр кадастровых инженеров

ДИПЛОМ ЯВЛЯЕТСЯ
ГОСУДАРСТВЕННЫМ ДОКУМЕНТОМ
О ВЫСШЕМ ОБРАЗОВАНИИ

НАГРУДНЫЙ АКАДЕМИЧЕСКИЙ
ЗНАК ВЫДАН

Регистрационный номер 15348 от 29 июня 2007 г.

РОССИЙСКАЯ ФЕДЕРАЦИЯ

г.Красноярск
ФГОУ ВПО
"Красноярский государственный
аграрный университет"

ДИПЛОМ

ВСГ 1127398

Решением
Государственной аттестационной комиссии
от 21 июня 2007 г. года

Губерту
Дмитрию Владимировичу

ПРИСУЖДЕНА
КВАЛИФИКАЦИЯ

ИНЖЕНЕР

по специальности
"Землеустройство"

Председатель Государственной
аттестационной комиссии

Ректор

М. П.

Ассоциация
«Саморегулируемая организация
кадастровых инженеров»
А СРО «КАДАСТРОВЫЕ ИНЖЕНЕРЫ»

**Номер в государственном реестре
саморегулируемых организаций
кадастровых инженеров №002 от 08.07.2016
123458, Москва, Таллинская ул., д. 32, корп. 3, офис 10
Тел./факс: +7 (495) 518-93-19/20
E-mail: info@roscadastre.ru
http://roscadastre.ru**

ВЫПИСКА ИЗ РЕЕСТРА ЧЛЕНОВ АССОЦИАЦИИ «САМОРЕГУЛИРУЕМАЯ ОРГАНИЗАЦИЯ КАДАСТРОВЫХ ИНЖЕНЕРОВ» № 30173 от «24» сентября 2024 года

В Реестре членов А СРО «Кадастровые инженеры» содержится следующая информация

№ Наименование сведений Значение сведений
п/п

1 ФИО кадастрового инженера Губерт Дмитрий Владимирович
2 СНИЛС 067-345-654 86
3 Регистрационный номер кадастрового инженера в Реестре членов А СРО «Кадастровые инженеры» 340
4 Дата включения в Реестр членов Ассоциации 19.01.2011
5 Номер контактного телефона 8-961-899-90-90
6 Почтовый адрес, по которому осуществляется связь с кадастровым инженером
655004, Республика Хакасия, г. Абакан,
ул. Арбан, д. 2, кор. 2, кв. 53
7 Адрес электронный почты, по которому осуществляется связь с кадастровым инженером treger24@bk.ru
8 Сведения о форме организации кадастровой деятельности Работник юридического лица
8.1
Сведения о юридическом лице (может быть указано неограниченое число лиц), работником которого является кадастровый инженер
-
8.1.1 Сокращённое наименование ООО «Трегер»
8.1.2 ОГРН 1061901028386
8.1.3 ИНН 1904004787
8.1.4 Дата заключения трудового договора 01.11.2019

01874FF70071AFC78F4542609D59D1F834

А СРО "Кадастровые инженеры"
от 20.12.2022 г. до 28.12.2023 г.

ДОКУМЕНТ ПОДПИСАН ЭЛЕКТРОННО-ЦИФРОВОЙ ПОДПИСЬЮ

СВЕДЕНИЯ О СЕРТИФИКАТЕ ЭП

Сертификат:
Владелец:
Действителен:

Выписка сформирована автоматически на основании данных информационной системы ведения реестра А СРО «Кадастровые инженеры».

Подробная информация о кадастровом инженере указана в Реестре членов СРО, размещенном на официальном сайте А СРО «Кадастровые инженеры» roscadastre.ru.

САМОРЕГУЛИРУЕМАЯ ОРГАНИЗАЦИЯ КАДАСТРОВЫХ ИНЖЕНЕРОВ
АССОЦИАЦИЯ
«САМОРЕГУЛИРУЕМАЯ ОРГАНИЗАЦИЯ КАДАСТРОВЫХ ИНЖЕНЕРОВ»
Учетный номер в реестре Минюста России 7714062304 от 10.02.2016
Регистрационный номер в государственном реестре
саморегулируемых организаций кадастровых инженеров 002 от 08.07.2016

ВЫПИСКА О ЧЛЕНСТВЕ В АССОЦИАЦИИ «САМОРЕГУЛИРУЕМАЯ ОРГАНИЗАЦИЯ КАДАСТРОВЫХ ИНЖЕНЕРОВ»

от «24» сентября 2024 г.

Кадастровый инженер
Губерт Дмитрий Владимирович 067-345-654 86

ФИО, СНИЛС кадастрового инженера

включен в реестр членов А СРО «Кадастровые инженеры»

19.01.2011 № 340

Дата включения *реестровый номер*

Руководитель подразделения
А СРО «Кадастровые инженеры»
по Красноярскому краю

Н.В. Черных

Саморегулируемая организация в сфере кадастровой деятельности
Ассоциация
«Саморегулируемая организация кадастровых инженеров»
А СРО «Кадастровые инженеры»

учетный номер в реестре Минюста России 7714062304 от 10.02.2016 г.
регистрационный номер в государственном реестре
саморегулируемых организаций № 0006 от 28.10.2009 г.

СВИДЕТЕЛЬСТВО

о членстве в саморегулируемой организации
в сфере кадастровой деятельности

Кадастровый инженер

Губерт
Дмитрий Владимирович

включен в реестр членов А СРО «Кадастровые инженеры»
19.01.2011г № 0340

Идентификационный номер квалификационного аттестата
кадастрового инженера 24-10-33

Президент *В.С. Кислов*

Действительно до 30.11.2016 г.

МОСКВА *№ 20160083*

Форма № 1-1-Учет
Код по КНД 1121007

Федеральная налоговая служба

СВИДЕТЕЛЬСТВО

О ПОСТАНОВКЕ НА УЧЕТ РОССИЙСКОЙ ОРГАНИЗАЦИИ В НАЛОГОВОМ ОРГАНЕ ПО МЕСТУ ЕЕ НАХОЖДЕНИЯ

Настоящее свидетельство подтверждает, что российская организация
ОБЩЕСТВО С ОГРАНИЧЕННОЙ ОТВЕТСТВЕННОСТЬЮ "ТРЕГЕР"

(полное наименование российской организации в соответствии с учредительными документами)

ОГРН | 1 | 0 | 6 | 1 | 9 | 0 | 1 | 0 | 2 | 8 | 3 | 8 | 6 |

поставлена на учет в соответствии с
Налоговым кодексом Российской Федерации **04.06.2019**
(число, месяц, год)

в налоговом органе по месту нахождения **Межрайонная инспекция Федеральной налоговой службы №3 по Республике Хакасия** | 1 | 9 | 0 | 3 |

(наименование налогового органа и его код)

и ей присвоен

ИНН/КПП | 1 | 9 | 0 | 4 | 0 | 0 | 4 | 7 | 8 | 7 | / | 1 | 9 | 0 | 3 | 0 | 1 | 0 | 0 | 1 |

Заместитель начальника Межрайонной инспекции Федеральной налоговой службы №1 по Республике Хакасия

Н. А. Фатнева

МП

Инспекция Федеральной налоговой службы №1 по Республике Хакасия
Единый государственный реестр юридических лиц внесена запись
24 июня 2019 г.
ОГРН 1061901022586
ГРН 2191901102370
Экземпляр документа хранится в регистрирующем органе
Заместитель начальника
должность уполномоченного лица регистрирующего органа
Фамилия, инициалы
подпись
МП.

ИЗМЕНЕНИЯ В УСТАВ
Общества с ограниченной ответственностью
«ТРЕГЕР»

"28" мая 2019 г.

Физическое лицо: **Губерт Ольга Викторовна,** 14.01.1955 г.р., паспорт 04 00 №402766, выдан 26.02.2001 года Управлением внутренних дел г.Минусинска Красноярского края, код подразделения 242-039, зарегистрирован по адресу: Россия, Красноярский край, г.Минусинск, ул. Тальская, дом 67 именуемое в дальнейшем «Учредитель», на основании Гражданского Кодекса РФ, Федерального закона РФ "Об обществах с ограниченной ответственностью" от 28.01.98 г. (далее - Федерального закона), внесло следующие изменения в Устав Общества с ограниченной ответственностью «ТРЕГЕР», , в связи с изменением адреса Общества с ограниченной ответственностью «ТРЕГЕР»:

Пункт 1. Общие положения. Читать в следующей редакции:

П.п. 1.4 Место нахождения общества: Россия, Республика Хакаия,Усть-Абаканский район ,рп Усть-Абакан, улица Карла Маркса, дом 11А, литер А.

П.п. 1.5 Почтовый адрес Общества: Россия, Республика Хакаия,Усть-Абаканский район, рп. Усть-Абакан, улица Карла Маркса, дом 11А, литер А.

Подпись учредителя:

_____**(Губерт О.В.)**
(подпись)

1cfed4cd96cb47b0a5634c63bac2808b

Форма **№ Р50007**

Лист записи
Единого государственного реестра юридических лиц

В Единый государственный реестр юридических лиц в отношении юридического лица

ОБЩЕСТВО С ОГРАНИЧЕННОЙ ОТВЕТСТВЕННОСТЬЮ "ТРЕГЕР"

полное наименование юридического лица

основной государственный регистрационный номер (ОГРН)

1	0	6	1	9	0	1	0	2	8	3	8	6

внесена запись о государственной регистрации изменений, внесенных в учредительные документы юридического лица, связанных с внесением изменений в сведения о юридическом лице, содержащиеся в ЕГРЮЛ, на основании заявления

"04" июня 2019 года

(число) (месяц прописью) (год)

за государственным регистрационным номером (ГРН)

2	1	9	1	9	0	1	1	2	4	3	7	0

Запись содержит следующие сведения:

№ п/п	Наименование показателя	Значение показателя
1	2	3

Сведения об адресе (месте нахождения) юридического лица, внесенные в Единый государственный реестр юридических лиц

1	Почтовый индекс	655100
2	Субъект Российской Федерации	РЕСПУБЛИКА ХАКАСИЯ
3	Район (улус и т.п.)	РАЙОН УСТЬ-АБАКАНСКИЙ
4	Населенный пункт (село и т.п.)	РАБОЧИЙ ПОСЕЛОК УСТЬ-АБАКАН
5	Улица (проспект, переулок и т.д.)	УЛИЦА КАРЛА МАРКСА
6	Номер дома (владение и т.п.)	ДОМ 11А
7	Корпус (строение и т.п.)	ЛИТЕР А

Сведения о заявителях при данном виде регистрации

8	Вид заявителя	Руководитель постоянно действующего исполнительного органа
	Данные заявителя, физического лица	
9	Фамилия	ГУБЕРТ
10	Имя	ОЛЬГА
11	Отчество	ВИКТОРОВНА
12	Идентификационный номер налогоплательщика (ИНН)	245501339281
13	ИНН ФЛ по данным ЕГРН	245501339281

Сведения о документах, представленных для внесения данной записи в Единый государственный

реестр юридических лиц

	1	
14	Наименование документа	Р13001 ЗАЯВЛЕНИЕ ОБ ИЗМЕНЕНИЯХ, ВНОСИМЫХ В УЧРЕД.ДОКУМЕНТЫ
15	Номер документа	1682А
16	Дата документа	28.05.2019
17	Документы представлены	на бумажном носителе
	2	
18	Наименование документа	РЕШЕНИЕ О ВНЕСЕНИИ ИЗМЕНЕНИЙ В УЧРЕДИТЕЛЬНЫЕ ДОКУМЕНТЫ
19	Дата документа	28.05.2019
20	Документы представлены	на бумажном носителе
	3	
21	Наименование документа	ИЗМЕНЕНИЯ К УСТАВУ ЮЛ
22	Дата документа	28.05.2019
23	Документы представлены	на бумажном носителе
	4	
24	Наименование документа	ДОГОВОР
25	Номер документа	128/02-20
26	Дата документа	01.03.2019
27	Документы представлены	на бумажном носителе
	5	
28	Наименование документа	СВИДЕТЕЛЬСТВО
29	Дата документа	02.11.2015
30	Документы представлены	на бумажном носителе
	6	
31	Наименование документа	ГАРАНТИЙНОЕ ПИСЬМО
32	Дата документа	25.04.2019
33	Документы представлены	на бумажном носителе
	7	
34	Наименование документа	ДОКУМЕНТ ОБ ОПЛАТЕ ГОСУДАРСТВЕННОЙ ПОШЛИНЫ
35	Номер документа	4999
36	Дата документа	16.04.2019
37	Документы представлены	на бумажном носителе

Лист записи выдан налоговым органом Межрайонная инспекция Федеральной налоговой службы №1 по Республике Хакасия

наименование регистрирующего органа

"04" июня 2019 года

(число) (месяц прописью) (год)

Заместитель начальника Фатнева Нина Анатольевна

Подпись , Фамилия, инициалы

7a48f008c6d24879804fdb7e6c7c5b6c

Форма **№ Р50007**

Лист записи
Единого государственного реестра юридических лиц

В Единый государственный реестр юридических лиц в отношении юридического лица

ОБЩЕСТВО С ОГРАНИЧЕННОЙ ОТВЕТСТВЕННОСТЬЮ "ТРЕГЕР"
полное наименование юридического лица

основной государственный регистрационный номер (ОГРН)

1	0	6	1	9	0	1	0	2	8	3	8	6

внесена запись об изменении сведений о юридическом лице, содержащихся в Едином государственном реестре юридических лиц

"17" октября 2019 года
(число) (месяц прописью) (год)

за государственным регистрационным номером (ГРН)

2	1	9	1	9	0	1	1	6	3	0	1	2

Запись содержит следующие сведения:

№ п/п	Наименование показателя	Значение показателя
1	2	3

Сведения о количестве физических лиц, имеющих право без доверенности действовать от имени юридического лица, внесенных в Единый государственный реестр юридических лиц

1	Количество	2

Сведения о физических лицах, имеющих право без доверенности действовать от имени юридического лица, внесенные в Единый государственный реестр юридических лиц

	1	
2	Причина внесения сведений	Прекращение полномочий
3	Вид должности	Руководитель юридического лица
4	Должность	ГЕНЕРАЛЬНЫЙ ДИРЕКТОР
5	Фамилия	ГУБЕРТ
6	Имя	ОЛЬГА
7	Отчество	ВИКТОРОВНА
8	Идентификационный номер налогоплательщика (ИНН)	245501339281
	2	
9	Причина внесения сведений	Возложение полномочий
10	Вид должности	Руководитель юридического лица
11	Должность	ГЕНЕРАЛЬНЫЙ ДИРЕКТОР
12	Фамилия	ГУБЕРТ
13	Имя	ОЛЬГА
14	Отчество	ВИКТОРОВНА
15	Идентификационный номер налогоплательщика (ИНН)	245506880455
16	ИНН ФЛ по данным ЕГРН	245506880455

Сведения о заявителях при данном виде регистрации

17	Вид заявителя	Руководитель постоянно действующего

		исполнительного органа
	Данные заявителя, физического лица	
18	Фамилия	ГУБЕРТ
19	Имя	ОЛЬГА
20	Отчество	ВИКТОРОВНА
21	Идентификационный номер налогоплательщика (ИНН)	245506880455
22	ИНН ФЛ по данным ЕГРН	245506880455

Сведения о документах, представленных для внесения данной записи в Единый государственный реестр юридических лиц

23	Наименование документа	Р14001 ЗАЯВЛЕНИЕ ОБ ИЗМ.СВЕДЕНИЙ, НЕ СВЯЗАННЫХ С ИЗМ. УЧРЕД.ДОКУМЕНТОВ (П.2.1)
24	Дата документа	10.10.2019
25	Документы представлены	на бумажном носителе

Лист записи выдан налоговым органом Межрайонная инспекция Федеральной налоговой службы №3 по Республике Хакасия
наименование регистрирующего органа

"17" октября 2019 года
(число) (месяц прописью) (год)

Заместитель начальника Чебокчинова Татьяна Юрьевна
Подпись , Фамилия, инициалы

Прошито и пронумеровано

31 (тридцать один) лист

Д.В. Губерт