

**СХЕМА
РАСПОЛОЖЕНИЯ ЗЕМЕЛЬНОГО УЧАСТКА ИЛИ ЗЕМЕЛЬНЫХ УЧАСТКОВ НА
КАДАСТРОВОМ ПЛАНЕ ТЕРРИТОРИИ, ПОДГОТОВКА КОТОРОЙ ОСУЩЕСТВЛЯЕТСЯ В
ФОРМЕ ДОКУМЕНТА НА БУМАЖНОМ НОСИТЕЛЕ**

Утверждена

Постановление

(наименование документа об утверждении, включая

Администрация Усть-Абаканского поссовета Усть-
Абаканского района Республики Хакасия

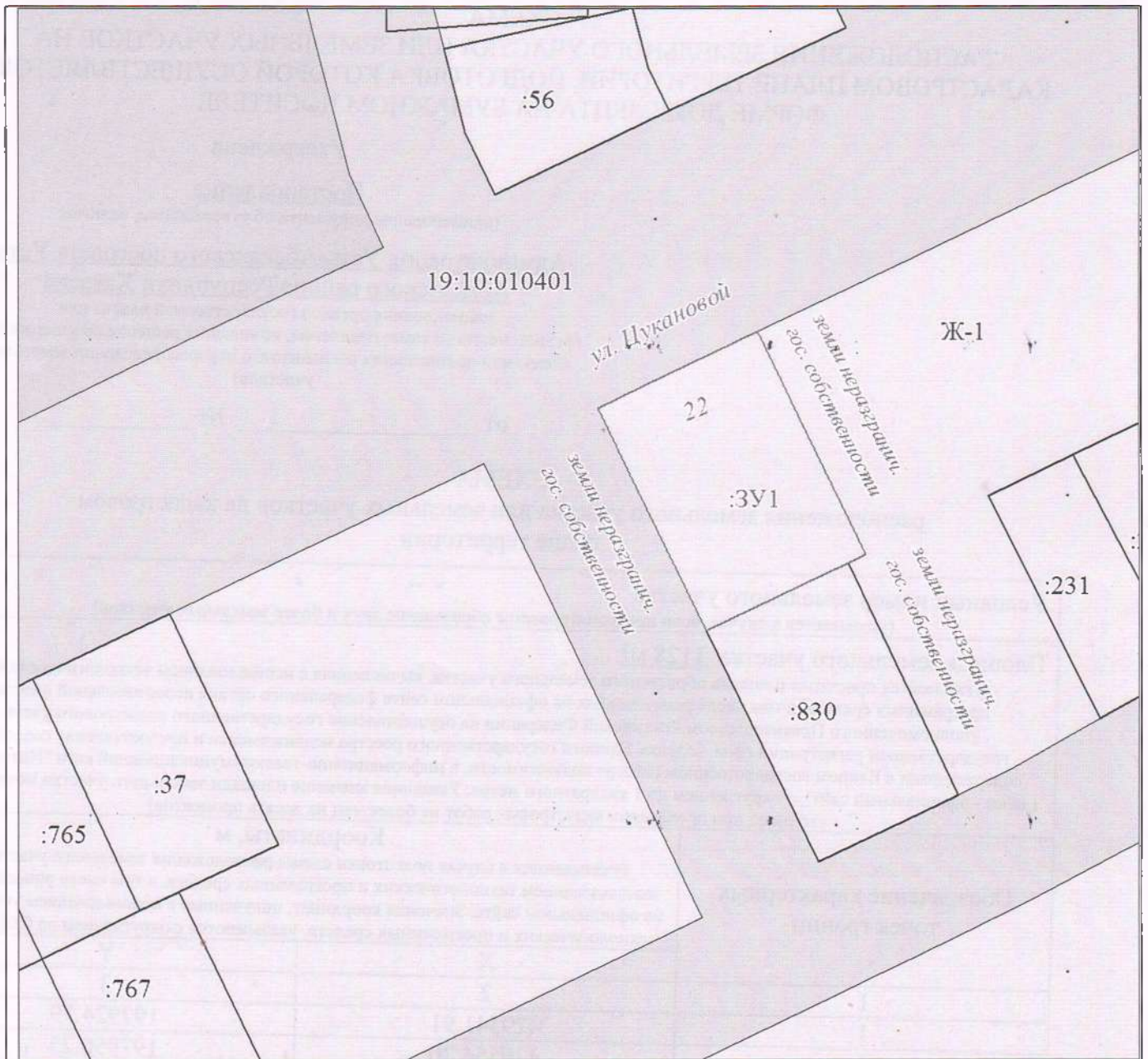
наименования органов государственной власти или
органов местного самоуправления, принявших решение об утверждении
схемы или подписавших соглашение о перераспределении земельных
участков)

от _____ № _____

СХЕМА

расположения земельного участка или земельных участков на кадастровом
плане территории


Условный номер земельного участка - _____ (указывается в случае, если предусматривается образование двух и более земельных участков)		
Площадь земельного участка <u>1128 м²</u> (указывается проектная площадь образуемого земельного участка, вычисленная с использованием технологических и программных средств, в том числе размещенных на официальном сайте федерального органа исполнительной власти, уполномоченного Правительством Российской Федерации на осуществление государственного кадастрового учета, государственной регистрации прав, ведение Единого государственного реестра недвижимости и предоставление сведений, содержащихся в Едином государственном реестре недвижимости, в информационно-телекоммуникационной сети "Интернет" (далее - официальный сайт), с округлением до 1 квадратного метра. Указанное значение площади земельного участка может быть уточнено при проведении кадастровых работ не более чем на десять процентов)		
Обозначение характерных точек границ	Координаты, м (указываются в случае подготовки схемы расположения земельного участка с использованием технологических и программных средств, в том числе размещенных на официальном сайте. Значения координат, полученные с использованием указанных технологических и программных средств, указываются с округлением до 0,01 метра)	
	X	Y
1	2	3
1	429541.91	197924.79
2	429554.20	197950.25
3	429518.21	197967.49
4	429516.83	197964.64
5	429505.90	197942.10
1	429541.91	197924.79




МСК-19, зона 1

Масштаб 1:1000


Условные обозначения:




Часть границы, местоположение которой определено при выполнении кадастровых работ




Надписи вновь образованного земельного участка



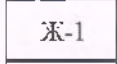
Часть границы, сведения ЕГРН о которой позволяют однозначно определить ее положение на местности



Надписи кадастрового номера земельного участка



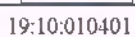
Граница территориальной зоны



Зона застройки индивидуальными жилыми домами



Граница кадастрового квартала



Обозначение кадастрового квартала